

Göltzschtalbrücke - Größte Ziegelbrücke der Welt




Die Göltzschtalbrücke ist die größte Ziegelsteinbrücke der Welt. Sie ist wirklich gigantisch und sehr imposant. Sie hat eine **Höhe von 78 m**

Bis zur **Fertigstellung im Jahre 1851** wurden **26 Millionen Ziegel verbaut**. Die Brücke reicht über das gesamte Tal weit bis auf die angrenzenden Hügel. Die Brücke hat eine **Länge von 574 m**.

Noch heute fahren jeden Tag Züge über die Eisenbahnbrücke. Dieses Konstrukt hält tonnenweise "Zuglast" aus.

Bildergalerie Göltzschtalbrücke: Aufstieg Wanderweg von der rechten Seite



Spielplatz und Weg zur Brücke




Majestätisch: Die Göltzschtalbrücke



Blick nach oben



Nur wenn man ganz nah dran steht, sieht man wie imposant und riesig das Bauwerk ist



Mitten in den Bäumen und stark bewachsen ragt die Brücke weit über das gesamte Tal




Wanderweg nach oben



Schiene für Wartungsarbeiten auf mittlerer Höhe




Blick längs durch die Brücke durch mehrere Torbögen hintereinander



Blick in die andere Richtung der Torbögen. Die Torbögen gibt es auf jeder Höhenebene. Dieser Torbogen ist schon ziemlich weit oben, sehr weit an der Seite, fast auf Höhe des Berges. Hier sieht man auch wie breit die Brücke ist.



Dort wo es tief nach unten geht sind Absperrungen eingerichtet.



Brücke auf mittlerer Höhe von der Seite



Hier sieht man, wie weit die Brücke in beide Seiten hineinragt. Während der Zugfahrt ist kein Höhenunterschied zu spüren.



Diese Bahnschienen führen gleich direkt über die Göltzschtalbrücke.



Durch die Bäume zeichnen sich die Umriss der Brücke ab.



Einer der oberen Rundbögen



Durchgang durch einen Rundbogen, fast ganz oben an der Seite Beginn/Ende der Brücke. Hier sieht man auch die viel verbauten Ziegelsteine.


www.erlebnis-tipps.de

<http://www.erlebnis-tipps.de/freizeit/goeltzschtalbruecke.php>

Letzte Änderung: 28. 5. 2018



Blick durch Birkenbäume




Mitten im Wald steht das imposante Bauwerk und überragt alle Bäume



Noch drei Rundbögen bis nach oben



Waldweg durch ein Rundbogen



Bach vor der Brücke



Sitzgelegenheiten mit toller Ziegelstein-Lehne



Touristengruppe auf Aussichtsplattform betrachtet die Göltzschtalbrücke



Blick nach oben. Auch hier sieht man wieder die zahlreichen Ziegelsteine ganz deutlich.



Fußweg ganz unten im Tal durch die Brücke



Blick nach oben innerhalb eines Torbogens



Vor der Brücke mit Blick zur Seite



Namensgeber der Brücke: Der Fluß "Göltzsch" fließt durch durch das Göltzschtal. Die Göltzschtalbrücke überquert das Göltzschtal.



So groß ist die Brücke und so klein ist das Auto.

Umfrage: Göltzschtalbrücke ist Beliebteste Sehenswürdigkeit im Vogtland

Wir suchen die beliebteste Sehenswürdigkeit des Vogtlandes.

<input type="checkbox"/>	Göltzschtalbrücke	...	134 weitere Personen
<input type="checkbox"/>	Talsperre Pöhl	+67	
<input type="checkbox"/>	Weberhäuser Plauen	+44	
<input type="checkbox"/>	Osterburg Weida	+33	
<input type="checkbox"/>	Vogtland Arena	+28	
<input type="checkbox"/>	Bad Elster	+21	
<input type="checkbox"/>	Vogtlandsee	+19	
<input type="checkbox"/>	Schloss Burgk	+16	
<input type="checkbox"/>	Deutsche Raumfahrtausstellung Morgenröthe-Rautenkranz e.V.	+15	
<input type="checkbox"/>	Triebtal	+15	
<input type="checkbox"/>	Freizeitpark Plohn	+13	

Laut der Facebook-Gruppe [Sehenswürdigkeiten und Ausflugsziele im Vogtland](#) (Screenshot abgerufen am 28.05.2018) ist die Göltzschtalbrücke die beliebteste Sehenswürdigkeit des Vogtlandes.

Bildergalerie Göltzschtalbrücke: Aufstieg von der linken Seite



Auf jeder Höhe, kann man die Brücke durchqueren.



Blick von der Seite auf die Brücke

www.erlebnis-tipps.de

<http://www.erlebnis-tipps.de/freizeit/goeltzschtalbruecke.php>

Letzte Änderung: 28. 5. 2018




Blick ziemlich weit unten weit von der Seite längs durch die Brücke durch zahlreiche Rundbögen auf eine Touristengruppe



Malerische Ansicht des Bauwerks im Wald



Ganz oben ganz weit auf der Seite (links geht es runter): Straße durch Torbogen. Oben drauf verlaufen Eisenbahnschienen



Blick von oben an der Seite herab nach unten



Straße durch den größten unteren Bogen

www.erlebnis-tipps.de

<http://www.erlebnis-tipps.de/freizeit/goeltzschthalbruecke.php>

Letzte Änderung: 28. 5. 2018



Könnt ihr von der Seite die Bögen zählen?



Noch mehr Bögen im oberen Bereich der Brücke. - Hier sieht man die kleinen Querbögen längs der Brücke.

An den Seiten führen Wege und Straßen bis nach oben.

Weitere Informationen gibt es bei Wikipedia unter <http://de.wikipedia.org/wiki/Göltzschtalbrücke> oder "Das achte Weltwunder vom Göltzschtal" bei MDR <https://www.mdr.de/video/mdr-videos/reportagen-dokus/video-der-osten-entdecke-wo-du-lebst-das-wunder-vom-goeltzschtal102.html>

Für eine Pause befindet sich ein [Biergarten](#) direkt am Parkplatz 1. Nicht weit entfernt von der Göltzschtalbrücke (etwa 29 km) befindet sich gleich die zweitgrößte Ziegelbrücke der Welt: die [Elstertalbrücke](#).

Preis: 0,00€

Homepage: <http://www.goeltzschtalbruecke.de/>

Koordinaten: (für's Navi) Lat.: 50.62245 / Long.: 12.24377